

# Programmaboekje

Eenhoorn Kinderrit 2019





## Voorwoord

Enkele weken terug kwamen we op de nationale endurancewedstrijd in Hoog Soeren en oud deelnemer van de Eenhoorn Kinderrit tegen. Hij was daar zijn eerste klasse 2 aan het rijden. Ooit was hij begonnen met de 8 km van de Eenhoorn Kinderrit, en nu reed hij stoer tussen alle volwassenen een rit van maar liefst 40 km. En niet onverdienstelijk ook nog! Een prachtig gezicht, en tegelijkertijd voor ons ook een trots momentje. Want dáár begonnen we onder andere ooit de kinderendurance om!

Dit wordt alweer de 8e editie van de Eenhoorn Kinderrit. Een idee geboren tijdens een ritje terug van een Duitse wedstrijd, uitgegroeid tot een jaarlijks feestje waarbij we met veel plezier zien dat veel van de deelnemende kinderen blijven terugkomen tot ze groot genoeg zijn om de overstap te maken naar de grotere wedstrijden. Blijkbaar zijn wij niet de enigen die dit als een feest beleven.

Sinds het begin en nog steeds staan plezier maken en leren bij ons vooraan. De keuze om geen wedstrijdelement in te bouwen is wat ons betreft nog steeds een goede keuze. Want: "to finish is to win", dát is de echte kern van de endurance. En of je nou op een groot paard of een klein paard, op een snel paard of een langzame pony rijdt: het enige dat telt is dat de kinderen lol hebben en leren hoe ze goed voor hun pony kunnen zorgen. En die pot snoep aan het einde, die verdienen ze natuurlijk allemaal!

Dit jaar zal grotendeels hetzelfde zijn als de afgelopen jaren: we zijn wederom te gast bij Camping Boszicht, ditmaal krijgen we door het grotere aantal deelnemers zelfs extra ruimte en dat vinden wij natuurlijk echt super! De route van de 8 km is iets aangepast omdat de ruiterspaden zijn gewijzigd op de Veluwezoom. De 16 km route blijft gelijk. Ook mogen we een nieuwe sponsor verwelkomen: naast Green Distance zal dit jaar Hartog alle kinderen voorzien van een prijs!

De grootste aanpassing is dat we dit jaar een nieuwe mede-organisator mogen verwelkomen: Renata! Terwijl ze ongeduldig zit te wachten tot haar eigen dochter oud genoeg is om mee te doen helpt ze ons met de voorbereidingen van de Kinderrit. En dat vinden we natuurlijk ontzettend fijn, van vele handen maken licht werk. Dit geldt overigens ook voor onze fijne vrijwilligers, waaronder velen die jaar na jaar weer terugkomen en zonder wie we deze rit überhaupt niet zouden kunnen organiseren!

Wij wensen jullie een geweldige rit toe. Tot de 22e!

Veel liefs,

Renata, Marly & Rachel





## Wedstrijdgegevens

<b>Organisatie:</b>	Rachel Marty Renata Macêdo Jucà Marly van Ditzhuijzen
<b>Postadres:</b>	Roerdompstraat 47 6883DH Velp
<b>Telefoonnummer:</b>	06-38696368
<b>Email:</b>	<a href="mailto:info@kinderendurance.nl">info@kinderendurance.nl</a>
<b>Website:</b>	<a href="http://www.kinderendurance.nl">www.kinderendurance.nl</a>
<b>Vrijwilligers:</b>	Miranda - Dierenarts Gerard - Parkeerhulp & poortwachter Tom - Secretariaat + Start/Finish Godelieve - Secretariaat + Start/Finish Cynthia - Secretariaat Björn - Groompunt 1 Ilona - Groompunt 1 Kitty - Groompunt 2 Kitty + - Groompunt 2 Carolien - Route uithalen
<b>Fotograaf:</b>	Iris van Vulpen
<b>Wedstrijdlocatie:</b>	Camping Boszicht Priesnitzlaan 4 6957 DE Laag Soeren
<b>Telefoonnummer:</b>	0313 420435
<b>Email:</b>	<a href="mailto:info@campingboszicht.nl">info@campingboszicht.nl</a>



# Locatie

Camping  
Boszicht





## Startlocatie & parkeren

De startlocatie van de kinderrit is Camping Boszicht,  
Priesnitzlaan 4,  
6957 DE Laag Soeren.



Deze camping biedt ons de gelegenheid om deze rit te organiseren, en wij zijn hem dan ook zeer dankbaar hiervoor. **Wij zijn hier te gast, zorg er dus a.u.b. voor dat het terrein netjes wordt achtergelaten!** Dat betekent dat er ook uitgemest dient te worden in de paddocks en bij de trailers. Doe dit alstublieft, omdat anders de vrijwilligers met deze taak opgezadeld zullen worden, en dat vragen we hen natuurlijk liever niet. Er zijn genoeg kruiwagens en uitmestmaterialen aanwezig, alsook een mesthoop en vuilnisbakken.

Als u aankomt bij Camping Boszicht met de trailer rijdt u na het receptiegebouw direct naar rechts om dit gebouw heen. U rijdt vervolgens door de opening van de heg het parkeerweiland op. In verband met de beschikbare ruimte vragen wij u niet teveel ruimte in te nemen. Een van onze vrijwilligers zal u op weg helpen met parkeren bij aankomst, volg alstublieft zijn of haar aanwijzingen. Extra auto's kunnen op ditzelfde parkeerweiland parkeren. Ook hierbij geldt: parkeer zuinig!

## Paddocks

Paddocks maken bij de trailers is niet toegestaan. De camping beschikt over voldoende paddocks waar tegen een kleine vergoeding gebruik van kan worden gemaakt. Om een paddock te reserveren: bel Camping Boszicht (0313-420435).



## Overnachten

Het is mogelijk om te overnachten op Camping Boszicht. In een blokhut of in de Boerderij is het goed vertoeven, en zo maak je er een leuk weekend van in plaats van een leuke dag! De mogelijkheden zijn te vinden op [www.campingboszicht.nl](http://www.campingboszicht.nl). Om te reserveren kunt u ofwel via de website een reservering plaatsen ofwel bellen met Boszicht.

## Eten en drinken

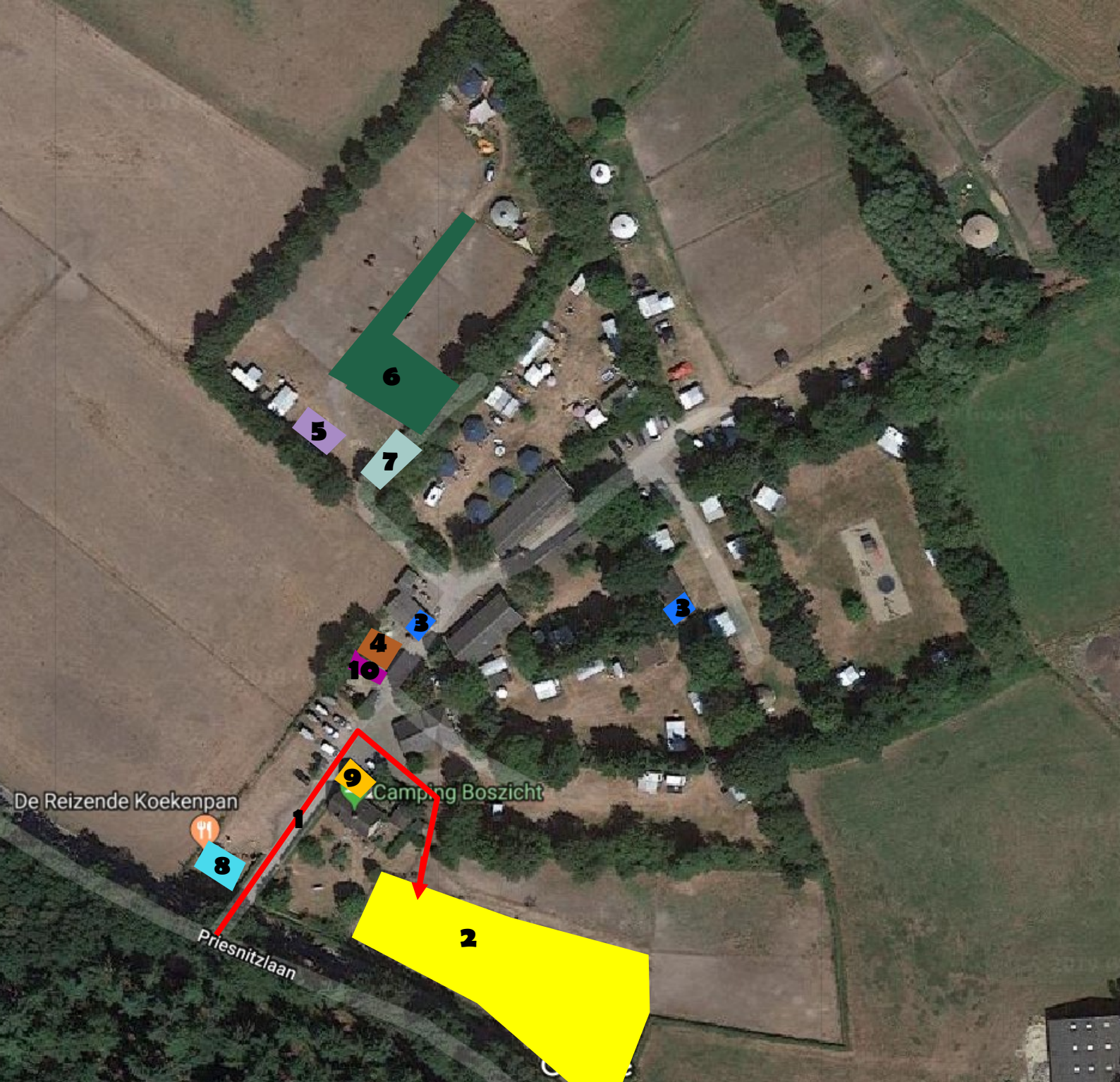
### Receptie Camping Boszicht

Bij de receptie van Camping Boszicht maken ze voor u een heerlijke kop verse koffie en/of Cappuccino klaar. Daar zijn tevens ijsjes te koop.

### De Reizende Koekenpan

De reizende koekenpan staat vooraan op het terrein en serveert pannenkoeken, friet en snacks. Met mooi weer kun je daar heerlijk op het terras zitten (in het zonnetje!) om bij te komen van de rit.





**1** Aanrijroute trailers & bezoekers

**2** Parkeren trailers & bezoekers

**3** Toiletten

**4** Mesthoop & mestgereedschap

**5** Secretariaat

**6** Voor- en nakeuring paarden

**7** Start & Finish

**8** De Reizende Koekenpan

**9** Receptie Camping Boszicht

**10** Vuilnisbakken





# Programma & Dagverloop





## Programma

Het tijdschema voor de dag vindt u in hieronder. Zorg er a.u.b. voor dat u op tijd aanwezig bent, zodat we ook bijtijds kunnen beginnen.

<b>Tijd</b>	<b>Activiteit</b>
<i>Va. 9:00 uur</i>	Terrein open / aankomst deelnemers
<i>9:15 tot 10:00 uur</i>	Secretariaat open
<i>10:00 uur</i>	Voorbespreking
<i>10:45 uur</i>	Start voorkeuring 16 km
<i>11:00 uur</i>	Start voorkeuring 8 km
<i>Va. 11:30 uur</i>	Start 16 km volgens startlijst
<i>Va. 12:00 uur</i>	Start 8 km volgens startlijst
<i>Va. 13:30 uur</i>	Finish open
<i>+/- 16:00 uur</i>	Iedereen gefinisht
<i>+/- 16:45 uur</i>	Prijsuitreiking

\* De voorbespreking is verplicht voor alle NIEUWE deelnemers. Mocht uw kind reeds eerder hebben deelgenomen aan een Kinderendurance rit in Nederland dan is afwezigheid bij de voorbespreking toegestaan. Geef dit AUB wel door vooraf via de email, zodat wij weten wie later komt.



# Beschrijving dagverloop - stap voor stap

## 1. Aankomst & aanmelden bij het secretariaat

Voor de eigen rust en dat van de paarden is het altijd fijn om op tijd aanwezig te zijn op de startlocatie. Wanneer u bent aangekomen kunt u zich het best gelijk aanmelden bij het secretariaat. Daar zullen jullie worden voorzien van alle nodige spullen voor de rit en weten wij dat jullie goed aangekomen zijn. Daarnaast kunt u daar altijd terecht mocht u nog vragen hebben.

## 2. Voorbespreking

Tijdens de voorbespreking leggen we aan de kinderen uit wat er allemaal staat te gebeuren en waar ze op moeten letten. Bijvoorbeeld hoe ze de route kunnen volgen maar ook over de veterinaire keuring en nog veel meer. De voorbespreking is voor iedereen verplicht.

## 3. De (veterinaire) voorkeuring

Bij de Kinderrit hoeven enkel de paarden van de deelnemende kinderen gekeurd te worden, dus niet de paarden van de begeleiders. Indien u het paard van de begeleider toch wilt laten keuren, bijvoorbeeld om te oefenen, is dit natuurlijk wel mogelijk. Het meenemen van het paardenpaspoort is ook niet verplicht, maar ook hierbij geldt: het mag wel! Let er wel op dat je het paardenpaspoort wel altijd bij je moet hebben aangezien dit wettelijk verplicht is.

Tijdens de keuring nemen we de tijd om de kinderen uit te leggen waar de dierenarts allemaal naar kijkt en waarom. Daarvoor nemen wij rustig de tijd waardoor de keuring best lang kan duren. Hou daar rekening mee. Mocht u vragen hebben voor onze dierenarts of dierenartsassistenten, stel deze dan gerust!

Let op het programma voor de keuringstijd van jouw afstand en vergeet niet om de veterinaire kaart mee te nemen naar de keuring!



## 4. De start

Zorg ervoor dat je zo'n 5 á 10 minuten voor de start je meldt bij de vrijwilliger die bij de start zit. Deze zal controleren of de starttijd correct op de veterinaire kaart staat. Heb je nog een laatste vraag? Stel deze aan onze vrijwilliger. Wanneer het tijd is (je starttijd vindt je op de startlijst), dan wordt je de goede kans



## **5. De route**

De route van de kinderendurance gaat in alle afstanden uitsluitend over ruiterspaden. Let op de markeringen en bij twijfel houd altijd het ruiterspad aan. En vooral: Geniet!



## **6. De groompunten**

Gedurende de rit kom je 1 (4 & 9 km routes) of 2 (16 km route) groompunten tegen. Op deze groompunten staan vrijwilligers met drinken én wat lekkers voor zowel deelnemers alsook de begeleiders en paarden en pony's. Ook zullen we hier koelflessen aanbieden om de pony's te koelen zoals bij een echte endurancewedstrijd. Dit is echter niet verplicht en als de pony het spannend vindt, laat je vooral helpen door de vrijwilliger.

Bij de groompunten mogen ook eigen grooms of supporters komen. De routebeschrijving naar de groompunten vindt

u iets verder in dit boekje.

## **7. De finish**

Na de finish wordt bij binnenkomst de hartslag van de pony's geteld waarna de deelnemers 30 minuten de tijd hebben om hun paard of pony te verzorgen voordat deze moet worden aangeboden voor de nakeuring. De hartslag op de finish telt niet mee maar wordt wel gemeten zodat de kinderen het verschil kunnen opmerken tussen de hartslagen gemeten op verschillende momenten van de dag. Na de finish kunnen de paarden verzorgd worden tot de nakeuring. Denk bijvoorbeeld aan afsponzen, eten en drinken geven en laten plassen.

## **8. De nakeuring**

Bij de nakeuring bekijkt de dierenarts weer alle punten die bij de voorkeuring ook bekeken zijn. De nakeuring vindt plaats 30 minuten na de finish. Vergeet niet om de veterinaire kaart weer mee te nemen.

Voor de kinderen die meedoen vanuit Manege Mansour op de 4km zal de nakeuring van de 1e groep gelden als voorkeuring van de 2e groep. Beide kinderen die op het paard/de pony rijden bij de kinderendurance dienen bij deze keuring aanwezig te zijn.

## **9. De prijsuitreiking**

De prijsuitreiking vindt plaats ongeveer een uur na de laatste finish. Wij verwachten dat dit rond 16:00 uur zal zijn. Zorg ervoor dat je erbij bent want IEDEREEN krijgt een prijs!! De prijsuitreiking, net als de voorbespreking, vindt plaats bij het secretariaat. In afwachting kan iedereen bij Stal Mansour in de kanti-





# Routes & Groompunten



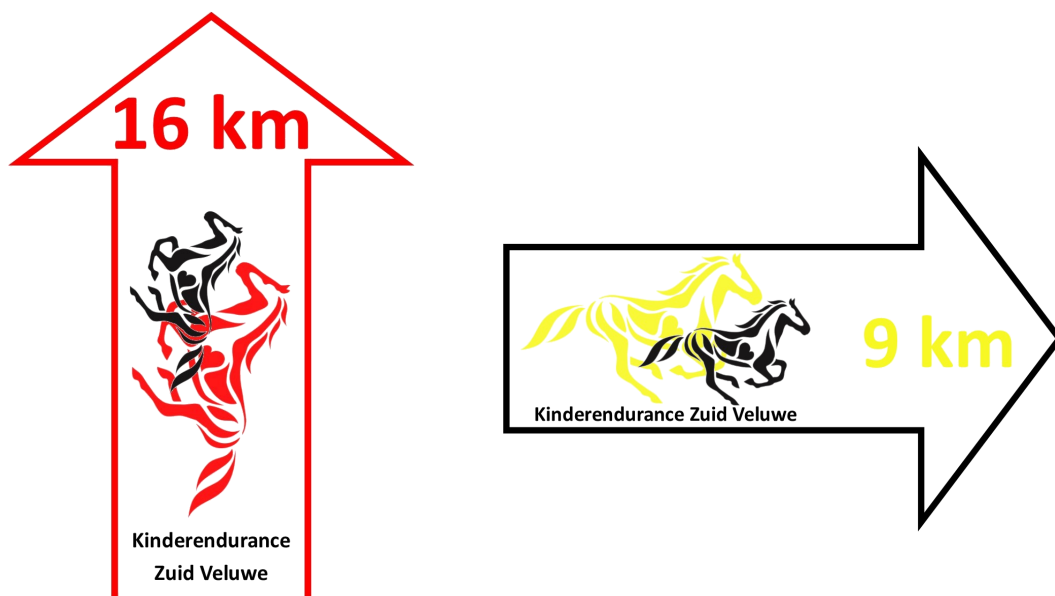
## Routemarkeringen

De routes worden op ieder gemarkeerd in hun eigen kleur:

- ⇒ 16 km in Rood (lint is Rood-Wit)
- ⇒ 8 km in Geel (lint is Geel-Zwart)

De route wordt gemarkeerd door middel van lint dat in de bomen, struiken, borden, etc wordt gehangen. De linten hangen altijd aan de rechterkant. Het lint wordt gebruikt om aan te wijzen dat je op de juiste route bent (recht door) of na een kruising als bevestiging.

Op kruisingen van ruiterspaden of waar de routes van de verschillende afstanden splitsen hangen tevens pijlen die de juiste kant op wijzen. De pijlen zijn allen in de kleur van de eigen lus en zijn voorzien van afstand én logo. LET OP: op de route van de 8 km hangt route-markering waarop "9 km" staat! Dit omdat we bij Kinderendurance Zuid Veluwe en de Eenhoorn Kinderrit dezelfde pijlen gebruiken.



Wanneer er even geen markering hangt: blijf het ruiterspad volgen!



## Routes

### De 8 km route - **GEEL**

Werkelijke afstand: 8,2 km

Totale stijging/daling: 102 m

Aantal groompunten: 1

Afstand van start tot groompunt: 5,3 km

#### *Beschrijving route:*

Jullie rijden Camping Boszicht uit en slaan linksaf op de Priesnitzlaan. De route volgt deze rustige weg zo'n 200 meter voordat u rechtsaf het bos in gaat. Jullie volgen eerst mooie lange rechte paden rechtdoor en steken na zo'n 2,5 km een wat zwaarder ruiterspad in. Let op: de route is gewijzigd t.o.v. voorgaande jaren. Na wat gekronkel in het bos komt u uit bij de Schaapsallee. Het ruiterspad loopt hier apart van de weg. Aangezien het erg druk kan zijn op de schaapsallee in de weekends raden wij u aan om het ruiterspad aan te houden en niet op de weg te gaan rijden. Het ruiterspad is hier wel smal en heeft wat afstappen. Hier vindt u ook het groompunt.

Na het groompunt vervolgen jullie je weg langs de Schaapsallee tot parkeerplaats de Plagak waar jullie rechtsaf slaan. Zo rijden jullie via een erg leuk ruiterspad richting de finish. Vlak voor het einde gaan jullie een hek door en lopen jullie vervolgens via de Priesnitzlaan richting de Camping.

### De 16 km route - **ROOD**

Werkelijke afstand: 16,3 km

Totale stijging/daling: 195 m

Aantal groompunten: 2

Afstand van start tot groompunten: 7 km & 10,5 km

#### *Beschrijving route:*

Jullie vertrekken linksaf op de weg en steken na zo'n 200 meter rechtsaf het bos in. Daar gaan jullie door een hek om vervolgens een mooi recht zandpad af te rijden. Bij zo'n 3 kilometer wordt de route zwaar met veel zand en een afdaling. Vlak hierna gaan jullie linksaf door het hek.

Via leuke en mooie kronkelpaden die veelal afdalen rijden jullie door naar de lange juffer waar jullie recht af slaan. Dit is een lange klim, maar bovenaan, vlak na het wildhek, komen jullie alweer bij het eerste groompunt. Na het groompunt moeten jullie een klein stukje langs de weg om vervolgens de zogenaamde "7-heuvelenweg" in te gaan. Dit prachtige bospad doet z'n naam eer aan door de vele heuveltjes onderweg.

Na dit prachtige pad slaan jullie rechtsaf en komen jullie bij de oversteek van de Lange Juffer bij groompunt 2. Daarna slaan jullie rechtsaf en maken nog een mooi rondje voor jullie richting de finish rijden. Vanaf het groompunt kunnen jullie deelnemers van de 8 km in tegengestelde richting tegenkomen. Passeer elkaar rustig. Vlak voor de finish is er een laatste hek waarna jullie een paar honderd meter langs de weg lopen tot Camping Boszicht en de finishlijn.



**Eenhoorn Kinderrit - 8 km**  
**Noodnummer: 06 386 963 68**

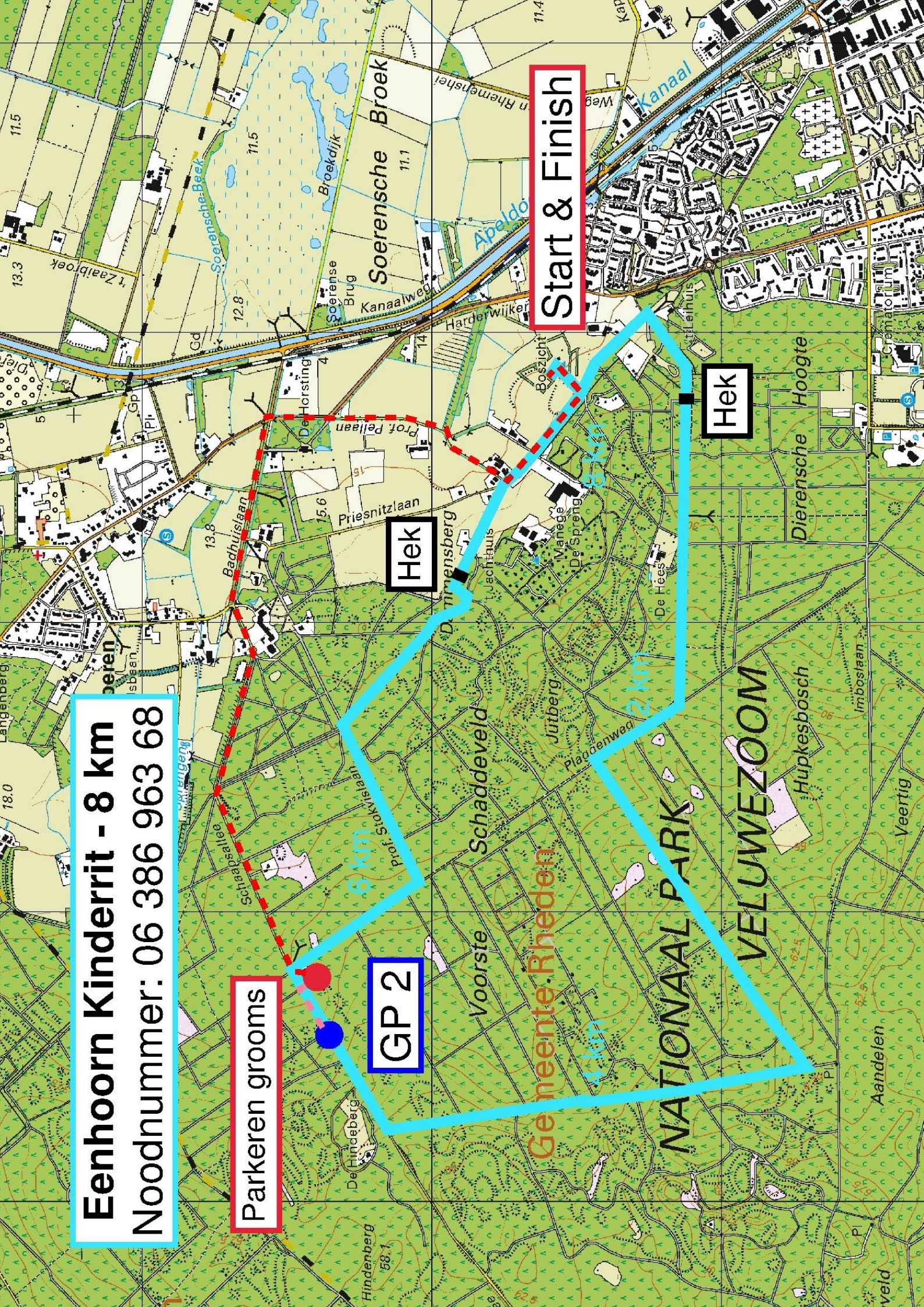
**Parkeren grooms**

**GP 2**

**Start & Finish**

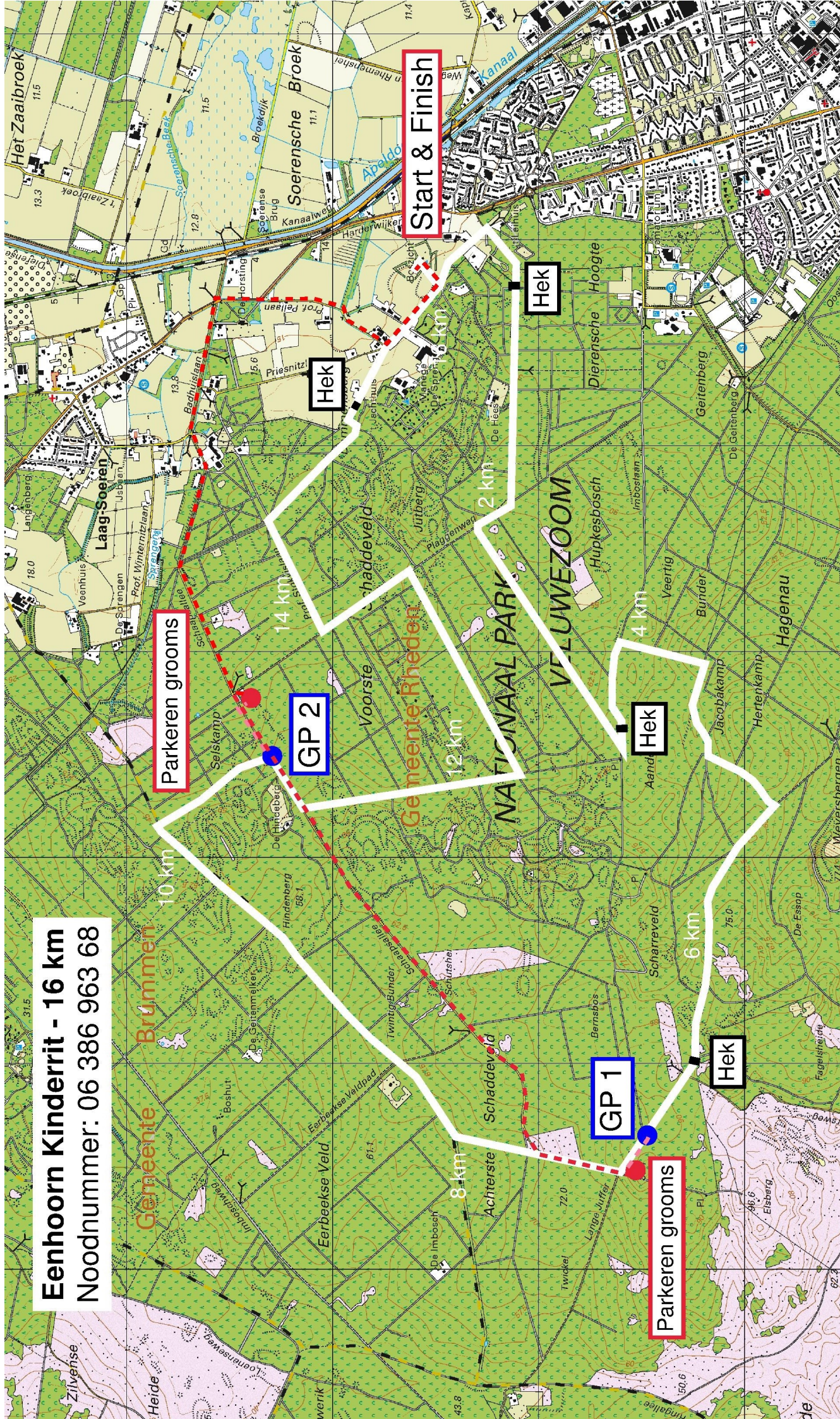
**Hek**

**Hek**





**Eenhoorn Kinderrit - 16 km**  
Noodnummer: 06 386 963 68



**Start & Finish**

**Hek**

**Hek**

**Parkeren grooms**

**GP 2**

**Hek**

**GP 1**

**Parkeren grooms**

**Hek**

**Gemeente Brummen**

**Gemeente Rheden**

**NATIONAAL PARK VELLUWEZOOM**

**Schaddeveld**

Het Zaaibroek

Soerensche Broek

Laag Soeren

Dierensche Hoogte

Hagenau

Zilvense Heide

Eerbeekse Veld

Achterste Schaddeveld

Parkeren grooms

de



## Routebeschrijving naar de groompunten

Om groompunt 1 te bereiken dient u de auto te parkeren op parkeerplaats de Lange Juffer, de auto MAG NIET bij het groompunt geparkeerd worden. Vanaf de parkeerplaats is het nog 200 meter lopen naar het groompunt. Mocht u geen zin hebben om te lopen: de route komt ook langs de parkeerplaats.

Bij groompunt 2 moet u uw auto parkeren op parkeerplaats de Plagak op de Schaapsallee. Vanaf daar is het een klein stukje lopen naar het groompunt. Zo houden we de weg veilig voor andere gebruikers en krijgen wij geen problemen met Natuurmonumenten.

De parkeerplaatsen staan ook aangegeven op de routekaarten van de wedstrijd met een rode stip. Ook de groomroutes staan met een rode stippellijn aangegeven.

### Start → GP1

1. Bij het verlaten van Camping Boszicht, sla rechtsaf op de Priesnitzlaan;
2. Op het eerste kruispunt, sla rechtsaf de Professor Pellaan op;
3. Aan het einde van de weg, sla linksaf op de Harderwijkerweg;
4. Neem de eerste afslag linksaf, de Badhuislaan op;
5. Blijf de Badhuislaan volgen, deze verandert in de Schaapsallee;
6. Als u rechtdoor blijft rijden rijdt u zo tegen parkeerplaats de Lange Juffer op, op de kruising van de Schaapsallee met de Lange Juffer;
7. Parkeer de auto op de parkeerplaats. Als u de Lange Juffer omhoog loopt, vindt u het groompunt na 200 meter aan de linkerkant.

### GP1 → GP2

1. Rij terug op de Schaapsallee, in de richting waar u vandaan kwam;
2. Na 3 km vindt u aan uw rechterkant het groompunt. Als u verder doorrijdt, vindt u aan uw rechterkant parkeerplaats de Plagak. Daar kunt u de auto parkeren. Loop vervolgens terug naar het groompunt.

### Start → GP2

1. Bij het verlaten van Camping Boszicht, sla rechtsaf op de Priesnitzlaan;
2. Op het eerste kruispunt, sla rechtsaf de Professor Pellaan op;
3. Aan het einde van de weg, sla linksaf op de Harderwijkerweg;
4. Neem de eerste afslag linksaf, de Badhuislaan op;
5. Blijf de Badhuislaan volgen, over het wildrooster heen;
6. 1,2 km na het wildrooster vindt u aan uw linkerkant parkeerplaats de Plagak. U kunt hier uw auto parkeren;
7. Loop verder op de Schaapsallee, het groompunt bevindt zich links na ongeveer 300 meter.

### GP2 → Finish

1. Rij terug over de Schaapsallee richting de Badhuislaan;
2. Sla rechtsaf op de Harderwijkerweg;
3. Neem de eerste afslag rechtsaf, de Professor Pellaan op;
4. Sla op het kruispunt linksaf de Priesnitzlaan op;
5. Na 500 meter kunt u links Camping Boszicht oprijden.



# Regels







## Regels

Er is geen spel zonder regels. Voor de veiligheid van alle aanwezigen maar ook om de dag in goede banen te lijden. De regels zijn als volgt:

- Veiligheid is ten alle tijden de prioriteit;
- Het is GÉÉN wedstrijd;
- Er wordt geen klassement opgesteld, iedereen krijgt een prijs!;
- De rit is geheel op eigen risico, de organisatie kan nergens aansprakelijk voor worden gesteld;
- Leeftijd deelnemers: 4 t/m 16 jaar. Bij 4-jarigen is voldoende ervaring met paardrijden vereist;
- Leeftijd begeleiders: 18+;
- Maximaal 2 kinderen per begeleider;
- Begeleiders mogen te paard of te voet mee;
- Alle kinderen en begeleiders te paard dienen een cap te dragen;
- Harnachement dient veilig en in orde te zijn;
- Min. snelheid: 3 km/u;
- Max. snelheid: 9 km/u;
- Starten mag pas na goedkeuring van de pony/het paard van de deelnemer door de dierenarts;
- Een combinatie heeft de rit pas goed volbracht wanneer de dierenarts de pony/het paard heeft goedgekeurd. Deze nakeuring vindt plaats 30 minuten na de finish;
- Bij het inschrijfgeld behoren de kosten voor de vergunningen, het gebruikmaken van de materialen, het gebruikmaken van het (parkeer)terrein, de verzorging van de aanwezige vrijwilligers, het gebruikmaken van de uitgezette route en de prijzen. Verdere kosten zijn voor eigen rekening;

### En vergeet vooral niet:

- ⇒ To Finish is to Win, oftewel: iedereen die met een fitte pony of paard aan de finish komt is een winnaar;
- ⇒ Plezier maken en genieten is het belangrijkste;
- ⇒ Er zijn geen domme vragen, dus wil je wat weten of begrijp je iets niet: laat het ons of onze vrijwilligers weten!



# Sponsors





**Met dank aan onze sponsors:**



**Natuurmonumenten**