


PROGRAMMABOEKJE

Kinder(m)endurance 'Drentse Kinderdrift'



DRENTSE KEIEN ENDURANCE

Schipborg
13 juli 2024

Versie 20 juni 2024

Voorwoord

Wat leuk dat jullie mee gaan doen aan deze prachtige kinder(m)endurancerit georganiseerd door Drentse Keien Endurance! De routes lopen door de prachtige Strubben en het Kniphorstbosch, gelegen in het Drentse Aa-gebied.

Dit is de derde editie van de Kinderdrift, welke plaats vindt op zaterdag 13 juli 2024. Het adres van de startlocatie is: Borgweg 45 9469 PG te Schipborg.

Lees aandachtig de informatie in dit boekje door. Verdere informatie kun je vinden op de website van kinderendurance.nl en ook op de Facebookpagina's van kinderendurance.nl en van de Drentse Keien. Het definitieve tijdschema, startlijsten en de routes worden gepubliceerd op de website. Het is dus zaak die goed in de gaten te houden in de loop naar de dag van de kinderrit toe.

Heb je toch nog vragen, dan kun je e-mailen naar: drentse.keien@gmail.com.

Plezier staat deze dag voorop, maar alle kinderen gaan dankzij onze sponsors met een leuk aandenken naar huis. En zij die de rit goed hebben volbracht, ontvangen een oorkonde.

Wij wensen jullie allemaal een fijne kinder(m)endurancedag toe!

Suzan, Jacqueline, Kitty, Els, Lammie



NB. De organisatie en haar medewerkers nemen geen enkele verantwoordelijkheid op zich voor schade aan deelnemers en/of hun dieren en/of eigendommen, of voor schade door deelnemers veroorzaakt aan derden! Men neemt deel voor eigen rekening en risico.

Organisatie en contactgegevens

Organisatie:

Drentse Keien Endurance: Els Lip, Jacqueline Veeninga, Kitty van den Hondel, Lammie Schonewille, Suzan de Boer Sap

E-mail: drentse.keien@gmail.com

Correspondentieadres Drentse Kinderdrift: Suzan de Boer Sap, Schipborgerweg 4, Zeegse

Startlocatie:

Borgweg 45, Schipborg (Helma en Roel)

Terreineigenaren:

Staatsbosbeheer, gemeente Aa en Hunze

Belangrijke telefoonnummers:

Suzan de Boer Sap: 0655192573 (routecommissaris)

Jacqueline Veeninga: 0620915393 (coördinator vrijwilligers)

Joram Boersma: 0636570192 (routecommissaris)

Kitty van den Hondel: 0610354126

Els Lip: 0629595711

Medewerkers:

Dierenarts: Nina Kempenaar

Fotografie: Evelyn Bruinsma, Remco Hoeksma

Overige vrijwilligers: Patricia, Tineke, Sandra, Bruin, Gerda, Joram, Nienke, Wil, Elizabeth, Ineke, Els, Kitty, Joram, Suzan, Jacqueline

Met dank aan: Reg, Jannes, voor het opbouwen en routemarkeringen aanbrengen



Sponsors

Wij bedanken hartelijk onderstaande bedrijven voor het sponsoren van prijsjes:

Reinders Ruitersport Hoogeveen: verkoop van ruitersport artikelen sinds 1934

Epplejeck Groningen: alles voor paard & ruiter

Welkoop Vries: verstand van Tuin en Dier

By Baukje: voor gepersonaliseerde ruitersportartikelen en alles van biothane!



epplejeck

HORSE & RIDER SUPERSTORES



Het verloop van de dag voor deelnemers

Aankomst & aanmelden bij het secretariaat

Voor de eigen rust en dat van de paarden is het altijd fijn om op tijd aanwezig te zijn op de startlocatie. Wanneer je bent aangekomen kun je het best gelijk aanmelden bij het secretariaat. Daar zullen jullie worden voorzien van alle nodige spullen voor de rit en weten wij dat jullie goed aangekomen zijn. Daarnaast kun je daar altijd terecht mocht je nog vragen hebben.

Voorbespreking

Tijdens de voorbespreking leggen we aan de kinderen uit wat er allemaal staat te gebeuren en waar ze op moeten letten. Bijvoorbeeld hoe ze de route kunnen volgen maar ook over de veterinaire keuring en nog veel meer. Wij raden iedereen aan om de voorbespreking bij te wonen.

De (veterinaire) voorkeuring

Bij de kinderendurance hoeven enkel de paarden van de deelnemende kinderen gekeurd te worden, dus niet de paarden van de begeleiders. Indien je het paard van de begeleider toch wilt laten keuren, bijvoorbeeld om te oefenen, is dit natuurlijk wel mogelijk.

Het meenemen van het paardenpaspoort is voor de kinderendurance niet verplicht, maar hierbij geldt: het is beter om er een goede gewoonte van te maken. Sowieso moet je het paardenpaspoort altijd bij je hebben als je met het paard (op trailer) op pad gaat, aangezien dit wettelijk verplicht is.

Om verspreiding van virusinfecties te voorkomen, zeker als je deel wilt nemen aan paardensportevenementen, geldt in Nederland de aanbeveling om je paard jaarlijks in te laten enten tegen onder andere influenza en tetanus. Voor de kinderendurance volgen wij deze richtlijn. Zonder geldige vaccinatie mag er worden gestart maar dit gaat altijd in overleg met de dierenarts en die heeft hierover het laatste woord.



Tijdens de keuring nemen we de tijd om de kinderen uit te leggen waar de dierenarts allemaal naar kijkt en waarom. Daarvoor nemen wij rustig de tijd waardoor de keuring best lang kan duren. Hou daar rekening mee. Mocht je vragen hebben voor onze dierenarts of dierenartsassistenten, stel deze dan gerust!

Let op het programma voor de keuringstijd van jouw afstand en vergeet niet om de veterinaire kaart en het paardenpaspoort mee te nemen naar de keuring!

De start

Zorg ervoor dat je zo'n 5 á 10 minuten voor de start je meldt bij de vrijwilliger die bij de start zit. Deze zal controleren of de starttijd correct op de veterinaire kaart staat. Heb je nog een laatste vraag? Stel deze aan onze vrijwilliger. Wanneer het tijd is (je starttijd vind je op de startlijst), dan word je de goede kant op gewezen en mag je op pad!

De route

Behalve het eerste en laatste stuk, gaat de route van de Kinderdrift in alle afstanden over zandpaden, bestaande ruiterspaden maar ook (brede) wandelpaden.

Let bij kruisingen en oversteekplaatsen op de bordjes met pijlen van de organisatie en houd bij twijfel altijd het ruiterspad aan, of het brede wandelpad (dat is gemarkeerd met houten routepalen met een gele kop). De mountainbikepaden zijn over het algemeen veel smaller, en die moet je proberen te vermijden. En vooral: Geniet!

De groompunten

Gedurende de rit kom je 1 (4 km route) of 2 (8 km route) groompunten tegen. Op deze groompunten staan vrijwilligers met drinken én wat lekkers voor zowel deelnemers alsook de begeleiders en paarden en pony's. Ook zullen we hier koelflessen aanbieden om de pony's te koelen zoals bij een echte endurancewedstrijd. Dit is echter niet verplicht en als de pony het spannend vindt, laat je vooral helpen door de vrijwilliger. Bij de groompunten mogen ook eigen grooms of supporters komen.

De routebeschrijving naar de groompunten vind je in een apart boekje met de andere routebeschrijvingen, dat je kunt downloaden op de site van kinderendurance.nl.



De finish

Na de finish wordt bij binnenkomst de hartslag van de pony's geteld waarna de deelnemers 30 minuten de tijd hebben om hun paard of pony te verzorgen voordat deze moet worden aangeboden voor de nakeuring. De hartslag op de finish telt niet mee maar wordt wel gemeten zodat de kinderen het verschil kunnen opmerken tussen de hartslagen gemeten op verschillende momenten van de dag. Na de finish kunnen de paarden verzorgd worden tot de nakeuring. Denk bijvoorbeeld aan afsponzen, eten en drinken geven en laten plassen.

De nakeuring

Bij de nakeuring bekijkt de dierenarts weer alle punten die bij de voorkeuring ook bekeken zijn. De nakeuring vindt plaats 30 minuten na de finish. Vergeet niet om de veterinaire kaart weer mee te nemen.

De prijsuitreiking

De prijsuitreiking vindt plaats ongeveer een uur na de laatste finisher. Wij verwachten dat dit rond 16:00 uur zal zijn. Zorg ervoor dat je erbij bent want IEDEREEN krijgt een prijs!! De prijsuitreiking, net als de voorbespreking, vindt plaats bij het secretariaat.

Na de prijsuitreiking willen we graag nog een groepsfoto maken waarna iedereen weer richting huis kan!

Tijdschema

Activiteit	Tijd
Terrein open voor aankomst deelnemers	Vanaf 08:45 uur
Secretariaat open	09:00 uur
Voorbespreking (nieuwe) deelnemers	09:30 uur
Voorkeuring open voor deelnemers 4 km	10:00 uur
Voorkeuring open voor deelnemers 16 km	10:00 uur
Start 16 km volgens startlijst	Vanaf 11:00 uur
Start 4 km volgens startlijst	Vanaf 11:15 uur
Voorkeuring open voor deelnemers 8 km	11:00 uur
Finish open	Vanaf 11:45 uur
Start 8 km volgens startlijst (+ ronde 2 van 16 km)	Vanaf 12:00 uur
Prijsuitreiking 4 km (ong 60 min na laatste finisher v.d. 4 km)	+/- 13:30 uur
Alle deelnemers gefinisht	+/- 15:00 uur
Prijsuitreiking 8 en 16 km (ong 60 min na laatste finisher)	+/- 16:00 uur



De startlocatie

We zijn te gast bij Helma Timmer en Roel van Kootwijk. Helma en Roel stellen hun mooie locatie in het Drentse Schipborg ter beschikking voor de Kinderdrift.

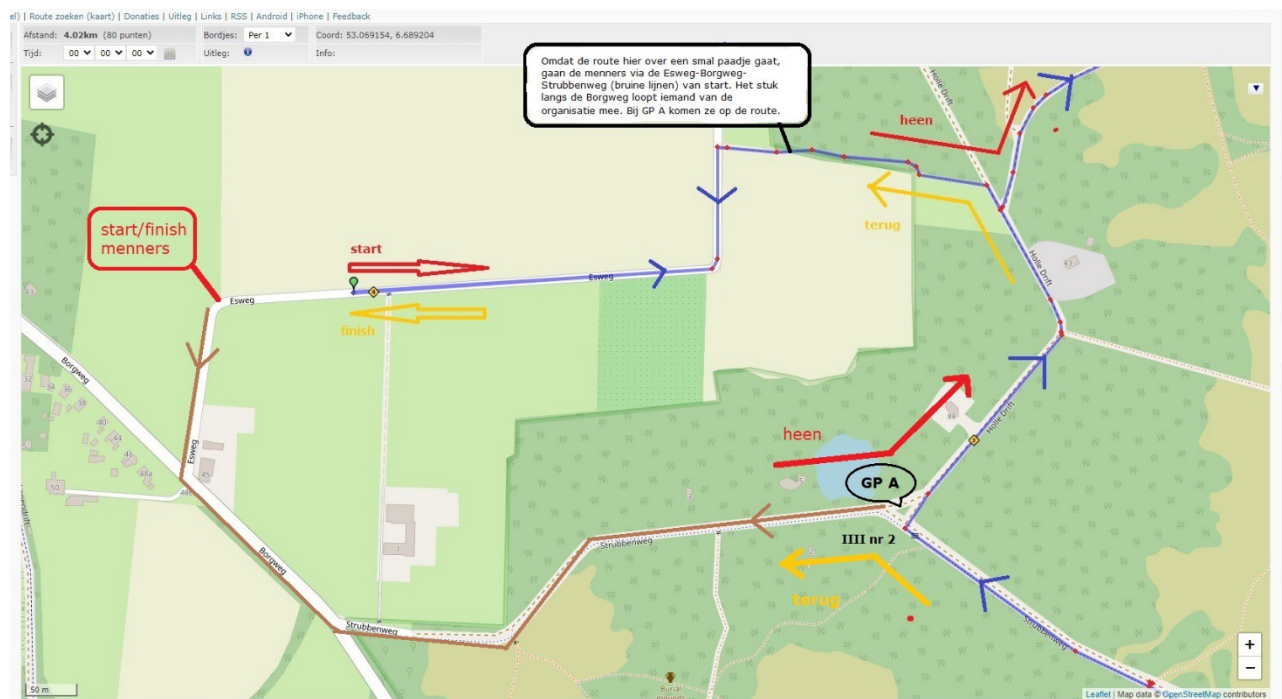
Helma is voor velen geen onbekende: zij heeft met haar New Forest pony, Kalkwijk's Accent, vele kilometers gereden en heeft met Accent veel avonturen beleefd in zowel binnen- als buitenland.

Wij hopen dat de jongste generatie, net als Helma, veel plezier mag beleven aan zijn/haar pony en aan de endurancesport!



Adres: Borgweg 45, 9469PG Schipborg.

De start en finish vinden plaats op de Esweg.

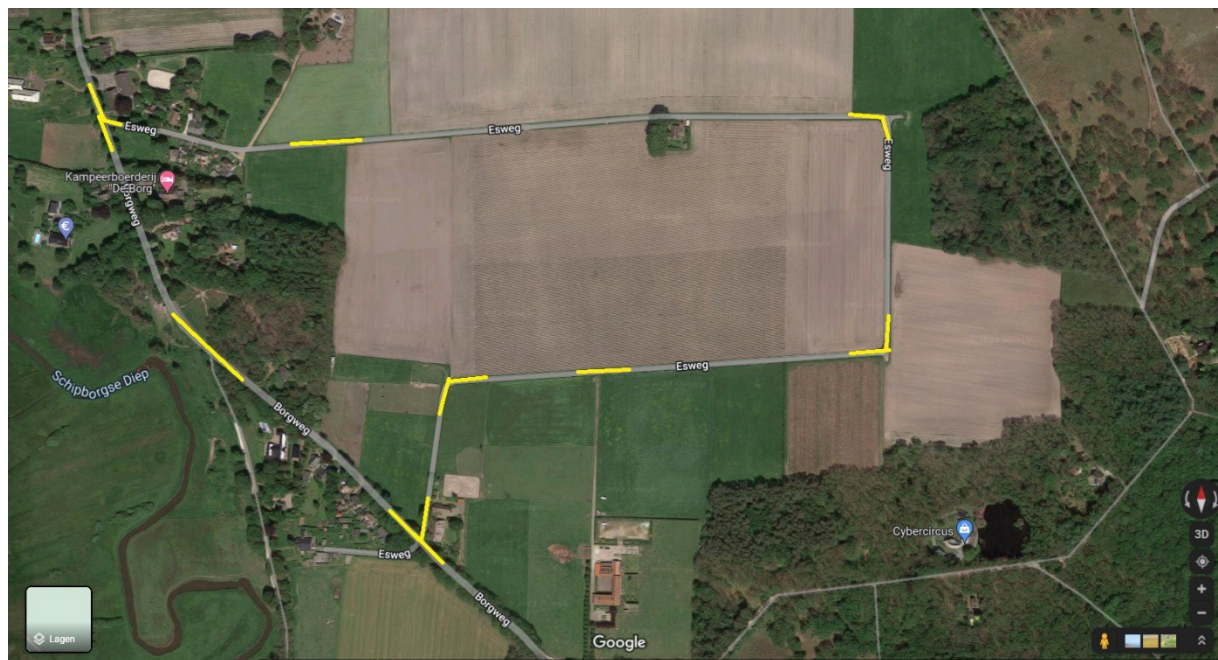


Aanrijden van de startlocatie

Aanrijroute van de startlocatie voor trailers.

Vanuit het zuiden: neem vanaf de N34 afslag Anloo. Volg de Annerweg, richting Gasteren. In het centrum van Anloo gaat de Annerweg over in de Brinkstraat. Ga bij de Koningsherberg rechtsaf, de Kerkbrink op, richting het noorden en richting Schipborg. Rij rechtdoor, langs de OBS van Anloo. De weg gaat over in de Schipborgerweg en na 2 km in de Borgweg. Na 800 m zie je aan je rechterhand de startlocatie, Borgweg 45. Ga hier rechtsaf de Esweg op. Hier zie vanzelf de ingang naar het grasveld waar de trailers kunnen worden geparkeerd. De Esweg is een asfaltweg waar je slecht kunt keren met de trailer, maar je kunt hem wel rond rijden, en dan kom je in Schipborg uit.

Vanuit het noorden: neem vanaf de N34 de afslag Zuidlaren. Ga op de rotonde driekwart rond, richting Zuidlaren. Ga de tweede rotonde half rond. Volg de N386 richting Zuidlaren over 600 m. Ga bij de rotonde de eerste afslag rechtsaf, de Schipborgerweg op. Volg deze weg. Aan je rechterhand is na 300 m een supermarkt, de Coop, waar je nog een laatste boodschap kunt doen. Blijf de weg volgen. Na 200 m vanaf de Coop maakt de weg een bocht naar rechts. Vanaf daar is het nog 500 m naar het viaduct, waar de Schipborgerweg overgaat in de Borgweg en onder de N34 doorgaat. Volg de Borgweg. Na ongeveer 1 km zie je aan je linkerhand de noordelijke ingang van de Esweg. Je kunt ervoor kiezen om deze te nemen en rond te rijden naar de startlocatie. Maar een halve km doorrijden naar Borgweg 45 kan uiteraard ook.



Terreinindeling van de startlocatie

Parkeren kan op het terrein van de startlocatie. Mocht het grasveld te vol worden met trailers, dan is er nog de mogelijkheid om de auto met trailer in de berm van de Esweg te parkeren. Dit geldt ook voor groomauto's. Let dan wel op dat je de start en finish en eventueel het voordraven op het harde niet hindert.



Catering voor deelnemers en hun aanhang

Wij hebben op de startlocatie de beschikking over een aantal partytenten en wij verzorgen koffie, thee, drinkwater en fris. Ook zijn er tegen betaling kleine versnaperingen verkrijgbaar. Dit is beperkt, dus zorg zelf voor voldoende proviand om de dag door te komen. Helaas kunnen we geen warme snacks aanbieden.

Faciliteiten

Op het terrein is drink- en koelwater voor de paarden en pony's beschikbaar. Er staan speciekuipen waaruit je je eigen emmers kunt vullen. Het is niet de bedoeling om hier bezwete sponzen in uit te spoelen, omdat het daarna niet meer geschikt is als drinkwater. Pak daarvoor dus een aparte emmer. Zorg daarnaast dat je voor de heen- en terugreis voldoende water aan boord hebt om dorstige viervoeters te laten drinken. Hooi en krachtvoer kun je het beste zelf meenemen.

Er is een mestbult naast de buitenbak en er zijn kruiwagens en mestvorken aanwezig om de mest, gemorste trailerstrooisels en on-opgegeten hooi op te ruimen. Opruimen geldt uiteraard ook voor afval, rommel en etensresten van deelnemers en begeleiders. Wij zorgen voor vuilnisemmers en/of -zakken om het in te doen.

Zorg dat je het terrein schoon en netjes achterlaat, voor je weer naar huis gaat. We zijn te gast op het privéterrein van Helma en Roel, en we willen graag nog eens terug mogen komen.

Routes en groompunten

De route van de Kinderdrift voert door een van de mooiste natuurgebieden van Drenthe. Het draagt de illustere dubbelnaam De Strubben – Kniphorstbosch en is gelegen op de Hondsrug, middenin het stroomdallandschap van de Drentse Aa, ingeklemd tussen de N34 en dorpen Schipborg en Anloo.

Het woord 'strubbe' betekent kreupelhout en verwijst naar de lage, grillig gevormde eikenbomen waar het gebied rijk aan is. Het bos dankt zijn naam aan de familie Kniphorst, die in de 19^e eeuw het heideveld liet ontginnen om het te beplanten met bomen voor de houtteelt.

Je vindt er verschillende sporen uit de prehistorie, zoals karresporen, hunebedden en grafheuvels. Tot 2008 was het in gebruik door defensie als militair oefenterrein. Sinds het in bezit is van Staatsbosbeheer grazen er de schapen van kudde Het Stroomdal. Waar de ruiterroute langs de schaapskooi gaat, zijn aan je rechterhand de contouren van de voormalige schietbaan nog zichtbaar.

Omdat ook wandelaars, hardlopers fietsers en mountainbikers gretig gebruik maken van de paden en velden in het gebied, is het zaak om goed op te letten en rekening met elkaar te houden.

Let op: van de schaapsherder van het Kniphorstbosch kregen we de waarschuwing dat de heidekoeien, die in kuddes binnen de wildhekken loslopen, erg beschermend zijn over hun kalfjes. Meer dan voorgaande jaren. Ga daar dus ruim omheen als je ze tegenkomt.

De routes worden gereden op kaart en op gps. Het is dus zaak om de routebeschrijvingen en kaart van tevoren goed door te nemen en die uitgeprint mee te nemen naar de kinderendurancedag. Zorg dat je altijd weet op hoeveel kilometer in de route je zit en geef dit door als je gebruik maakt van het nummer van de routecommissaris: 0655192573 (staat vermeld op de routekaart die je kunt downloaden vanaf de website) of een van de andere noodnummers (deze staan voor in dit boekje).

Natuurlijk kun je ook een navigatie-app zoals TopoGPS of Google Maps gebruiken op je smartfoon of een handheld navigatietoestel. Uitleg over navigatie op gps vind je hier:

<https://www.ruiterenenmennen.nl/vraagbaak.php?nav=64>

Zowel de gpx-bestanden als routebeschrijvingen en kaarten kunnen worden gedownload vanaf de website van kinderendurance.nl.


De gehele route gaat over ruitersporen en over (brede) wandelpaden. Wanneer de kaart of de beschrijving geen duidelijkheid geeft: blijf het ruiterspoor of het brede wandelpad (gemarkeerd met houten palen met gele kop) volgen! De mountainbikepaden zijn over het algemeen veel smaller en het is raadzaam om die te vermijden.

Routemarkeringen

De routes zijn NIET gemarkeerd met lintjes. Op kruisingen van ruitersporen of waar de routes van de verschillende afstanden zich splitsen hangen wel bordjes met pijlen die de juiste kant op wijzen. We streven ernaar om de bordjes met pijlen goed zichtbaar op te hangen aan routepalen die er al staan en aan hekken, takken en bomen.

De routes hebben hun eigen kleur: de 4 km is blauw en de 8 km is rood. De pijlen zijn allemaal in de kleur van de eigen lus.

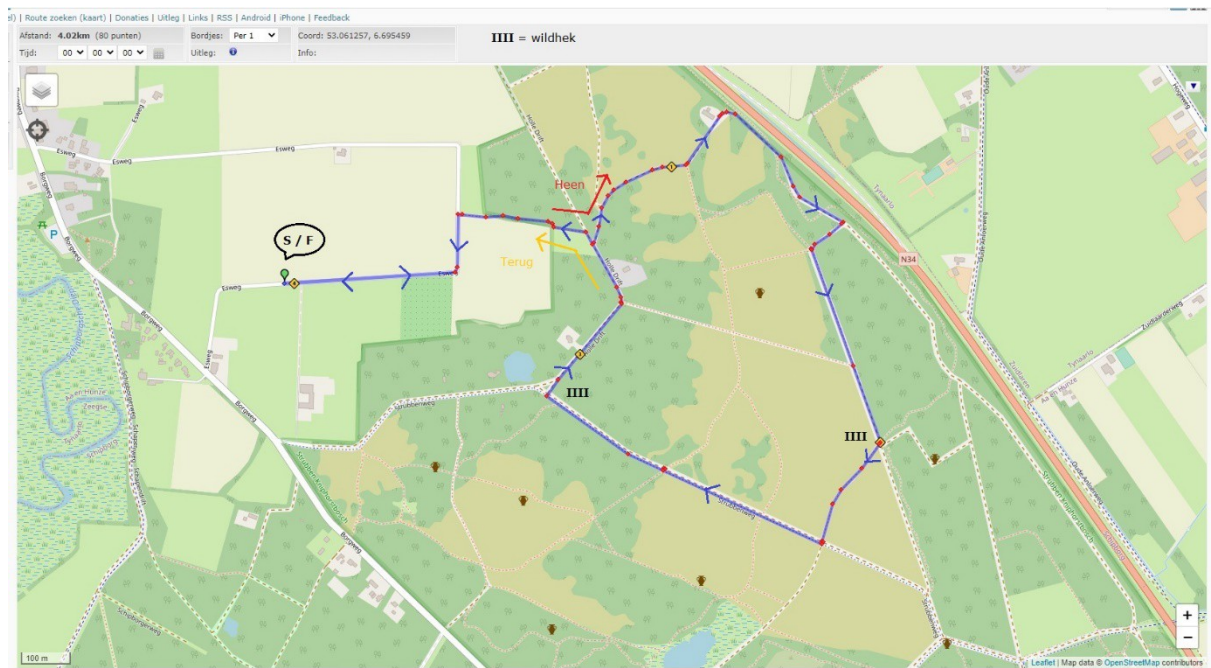
De pijlen op de volgende bladzijde geven een indruk hoe richtingbordjes eruitzien. Wijst het galopperende paardje naar rechts, dan dient de route in die richting te worden vervolgd. Voor paardjes die naar links galopperen, geldt dat de route op dat punt linksaf gaat.



Routekaarten

De 4 km (blauw):

<https://www.ruiterenenmennen.nl/route-bekijken.php?route=1656706984|38e5022a8a7a90b0c5496b458fae36c9d4b4b85a>



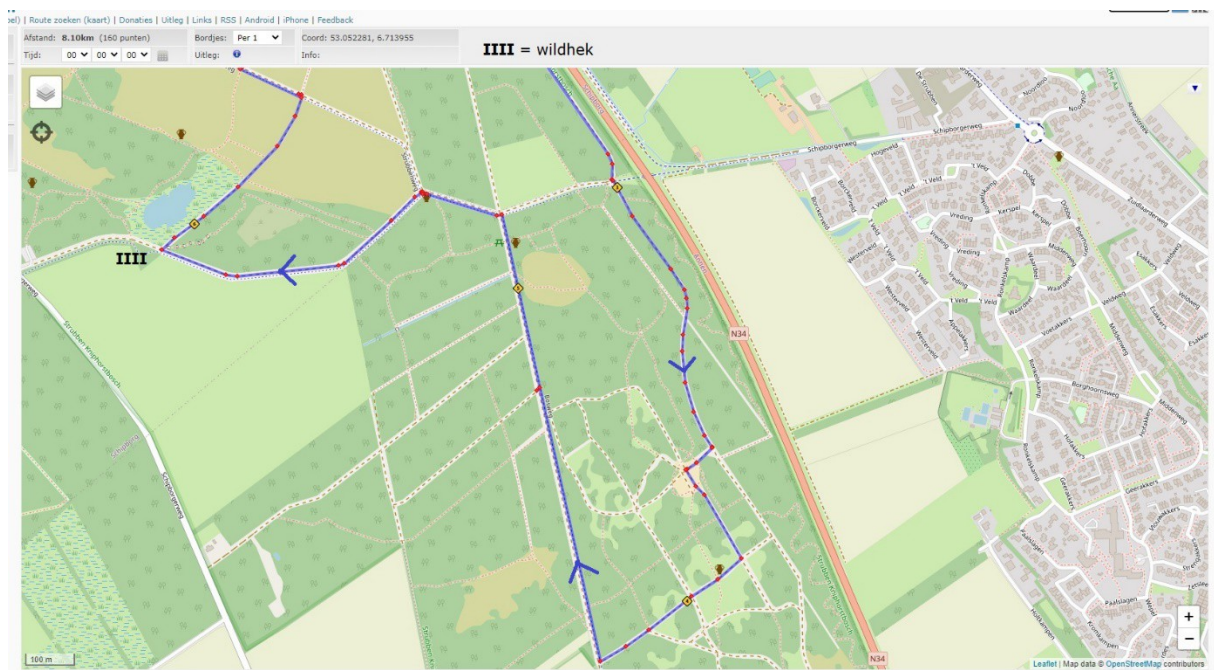
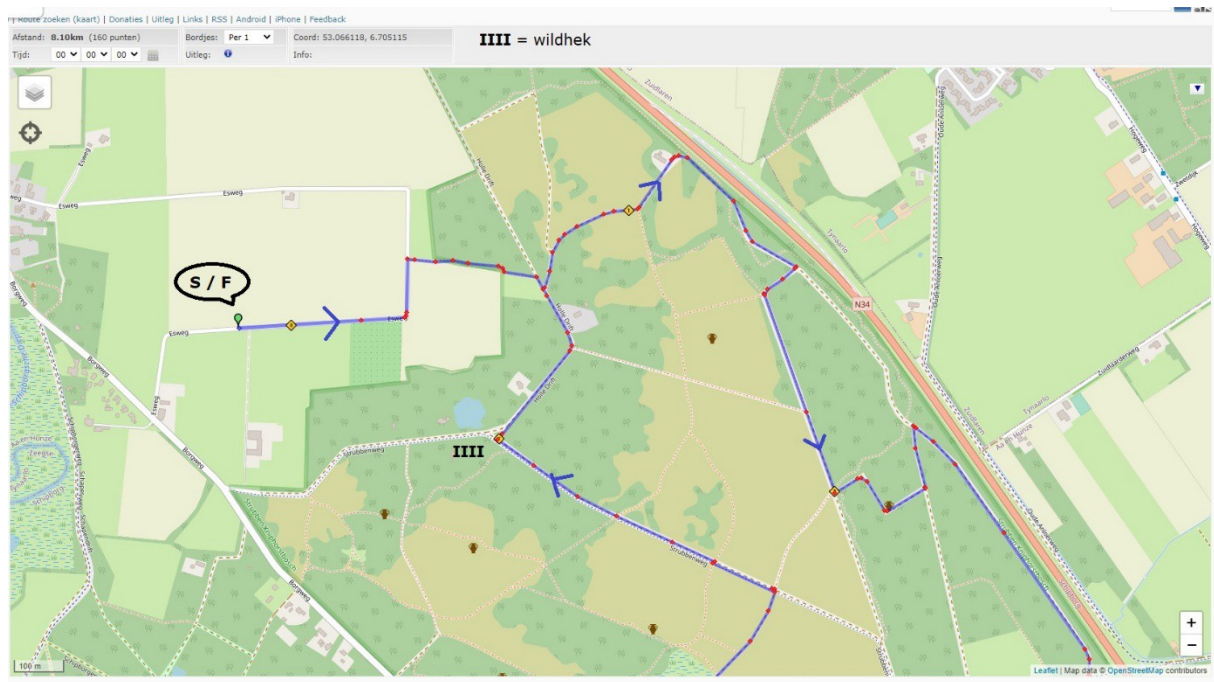
IIII = wildhek

Link naar te downloaden GPX-route van de 4 km:

<https://www.ruiterenenmennen.nl/ajax.getgpx.php?route=1656183318%7C38e5022a8a7a90b0c5496b458fae36c9d4b4b85a>

De 8 km (rood):

<https://www.ruiterenmennen.nl/route-bekijken.php?route=1656707063|ff8de3554bd53cb24c5c6d131a7ce0e1c272cb8f>



IIII = wildhek

Link naar de te downloaden GPX-route van de 8 km:

<https://www.ruiterenmennen.nl/ajax.getgpx.php?route=1656184261|ff8de3554bd53cb24c5c6d131a7ce0e1c272cb8f>

Reglementen en voorwaarden

Er is geen spel zonder regels. Voor de veiligheid van de deelnemers en vrijwilligers, maar ook om de dag in goede banen te leiden. De regels zijn als volgt:

- Het is GÉÉN wedstrijd.
- Er wordt geen klassement opgesteld, iedereen krijgt een prijs!
- Rit is op eigen risico, de organisatie kan nergens aansprakelijk voor worden gesteld.
- Leeftijd deelnemers: 4 t/m 16 jaar. Deelnemers mogen uitsluitend onder begeleiding starten. Bij 4-jarigen is voldoende ervaring met paardrijden een must.
- Leeftijd begeleiders: 18+.
- Minimale leeftijd van pony of paard is 4 jaar.
- Max. 2 kinderen per begeleider.
- Begeleiders mogen te paard, te voet, op de fiets of op de menwagen mee.
- Alle kinderen/begeleiders te paard en op de menwagen dienen een veiligheidscap te dragen.
- Harnachement dient veilig en in orde te zijn.
- Min. snelheid: 4 km/u.
- Max. snelheid: 12 km/u.
- Starten mag pas na goedkeuring van de pony/het paard van de deelnemer door de dierenarts.
- Een combinatie heeft de rit pas goed volbracht wanneer de dierenarts de pony/het paard heeft goedgekeurd; deze nakeuring vindt plaats 30 minuten na de finish.
- En het allerbelangrijkste: TO FINISH = TO WIN!!

Voorwaarden:

- Inschrijven kan t/m 3 juli 2024.
- De inschrijving is pas definitief als het deelnamegeld is overgemaakt naar de organisatie en minimaal 1 week voor het evenement plaatsvindt. De bankgegevens zijn: NL46 TRIO 0379221195 t.n.v. S.I. de Boer Sap, Zeegse.
- Kosten per deelnemer: €25,- voor de 4 km afstand en €30,- voor 8 km (2 x 8 km) afstand.
- Bij het inschrijfgeld behoren de kosten om in het gebied te mogen rijden, het gebruikmaken van de faciliteiten op de startlocatie en materialen, het gebruikmaken van het parkeerterrein, de verzorging van de aanwezige vrijwilligers, het gebruikmaken van de uitgezette routes en de prijzen. Verdere kosten zijn voor eigen rekening.
- Bij afmelding ná 5 juli wordt het gehele bedrag in rekening gebracht.
- Het is mogelijk om samen te starten, met max. 2 combinaties tegelijk. Dit heb je op het inschrijfformulier aan kunnen geven. De overige starts zullen geschieden om de paar minuten.